

Kultur- und Weitwanderweg

via
Spluga



graubünden



Punt da Suransuns

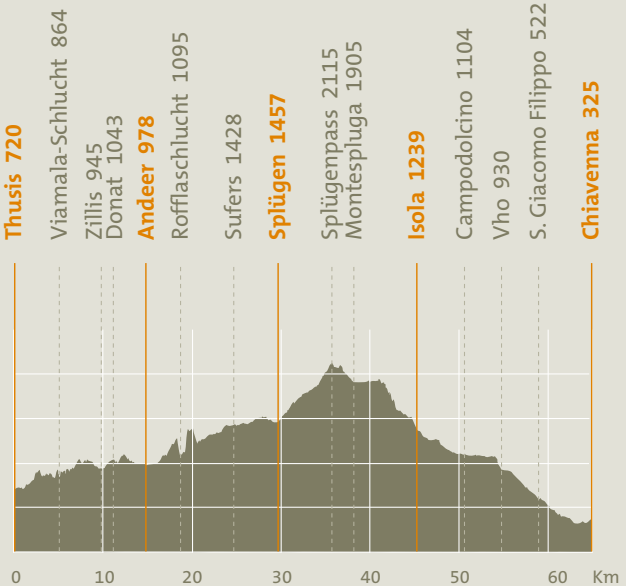
Die *viaSpluga* ist der Klassiker unter den Kultur- und Weitwanderwegen. Zwischen Thusis und Chiavenna präsentiert sie auf 65 Kilometern Länge eine ungeheure Vielfalt an Kulturgütern von nationaler und internationaler Bedeutung. Die Spuren der zweitausendjährigen Alptransit-Geschichte sind allgegenwärtig. Und das in einer weitgehend intakten Landschaft.

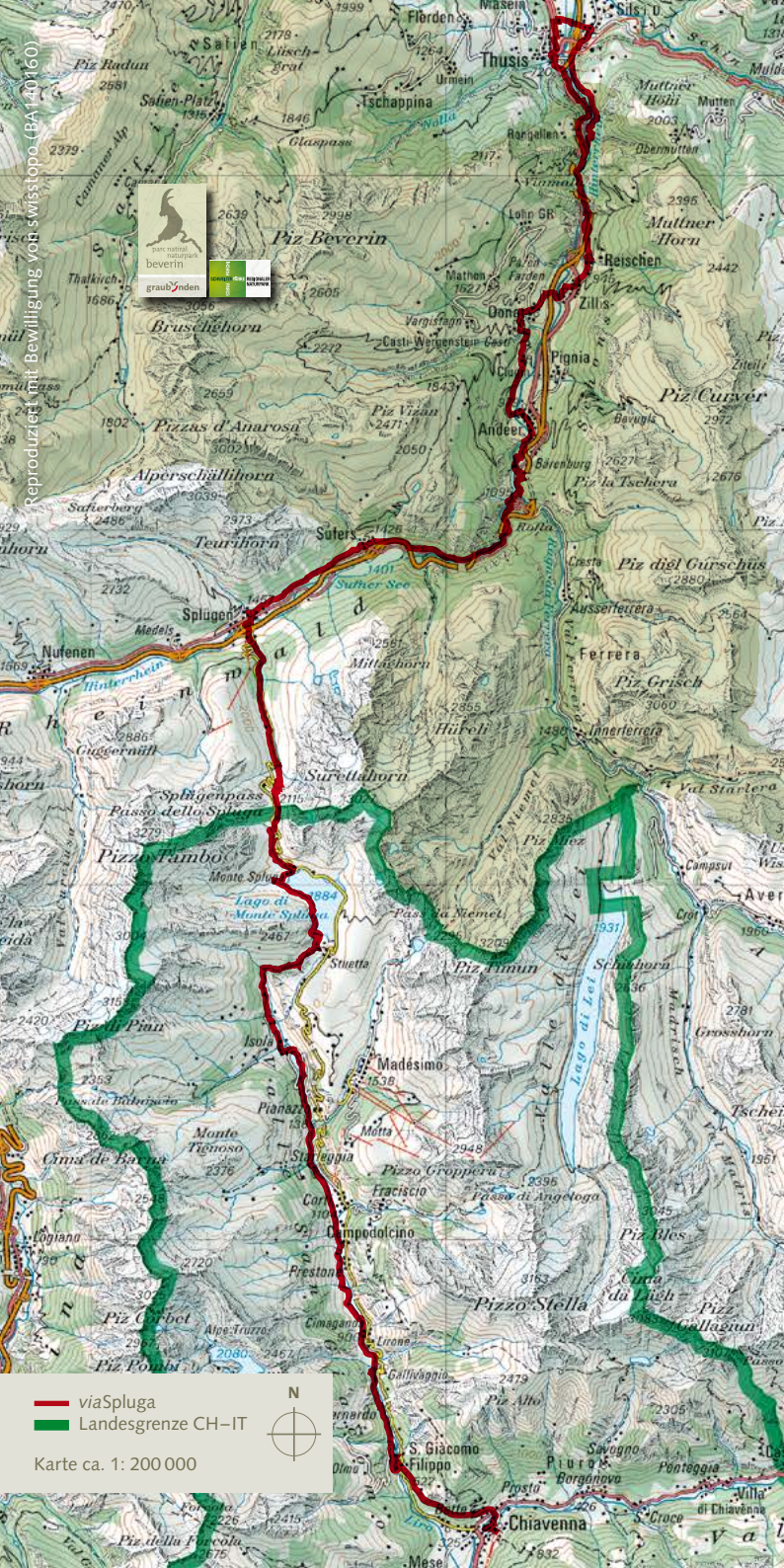
Von Thusis aus zieht sich die *viaSpluga* durch die schrecklich schöne Viamala-Schlucht nach Zillis und weiter bis nach Andeer. Durch die Rofflaschlucht führt der Weg weiter nach Splügen, dem bedeutenden Kreuzpunkt antiker Transitrouten. Zum Splügenpass steigt die *viaSpluga* über den historischen Saumpfad bis auf 2115m ü. M.

Nach dem Grenzübertritt windet sich der «sentiero storico» auf italienischem Territorium über Montespluga durch die Cardinello-Schlucht nach Isola und anschliessend hinab ins mediterrane Klima von Chiavenna.



Höhenprofil





- via Spluga
- Landesgrenze CH-IT



Karte ca. 1: 200 000

Thusis

Handel und Verkehr prägen den Ort seit Jahrhunderten. Hier trifft man sich zum Einkauf, zum Essen und Trinken oder einfach zum Verweilen. Thusis ist Ausgangspunkt der *via Spluga* und Startort zum UNESCO Welterbe Albula & Bernina der Rhätischen Bahn.

Thusner Spazierwege

Die Thusner Spazierwege sind speziell beschildert. Am Start beim Rathaus finden Sie die kostenlosen Broschüren, welche spannende Informationen zu Thusis vermitteln. Details unter www.spazierwege.ch.

Dorfführungen Thusis 2019

Juli–August jeden Montag, 17.30 Uhr. Treffpunkt: Rathaus.

Route Verlorenes Loch

Das Verlorene Loch ist eine der Schlüsselstellen der ersten Kommerzialstrasse von 1823, welche die Viamala «postkutschentauglich» machte. Heute gilt die Strecke zwischen Thusis und Rongellen als historisches Baudenkmal. Sie ist zwar asphaltiert, aber frei von Autoverkehr. Die Route führt vom Bahnhof Thusis zum Kreisverkehr am südlichen Dorfeende von Thusis und dann leicht, aber stetig steigend durch die Westflanke der Schlucht. Sie ist einfach zu begehen und beeindruckt mit hohen Felswänden und tiefen Schluchteinblicken.

Route Traversina

Die «Route Traversina» ist etwas anspruchsvoller – aber auch abwechslungsreicher – und führt vom Bahnhof Thusis zum Sportplatz und über den Hinterrhein nach Sils i.D. Am prachtvollen Palazzo vorbei zieht sich der Weg via Burg Ehrenfels hinauf zur Burganlage Hohen Rätien (eine der ältesten Siedlungsstätten der Schweiz) und weiter in die Viamala-Schlucht. Dieser Teil des historischen Saumpfades direkt gegenüber dem Verlorenen Loch, gilt als besonders schöner Abschnitt der Wanderung. Höhepunkt bildet die Passage des Traversinerstegs. Die spektakuläre, fast 60 m lange Hängebrückenkonstruktion wurde schon mehrfach international ausgezeichnet.



Viamala-Schlucht

Viamala-Schlucht

Bis zu 300m tief hat sich der Hinterrhein in den harten Felsen gefressen und so das Naturmonument Viamala-Schlucht geschaffen. Erkunden Sie das Besucherzentrum mit Treppenabstieg in die Schlucht und zu den Strudeltöpfen! Ebenfalls zu entdecken: Die römischen Halbgalerien, die 1739 erstellte Wildener Brücke und die neuen Punts da tgavorgia, welche im 2017 – wie übrigens auch das Besucherzentrum – mit einer Anerkennung des Vereins Gute Bauten Graubünden ausgezeichnet wurden. Gleich nebenan dienen zwei alte Felsmagazine als Inforama. Entdecken Sie die Geschichte(n) der Region.

Öffnungszeiten 2019

30. März–30. April und 1. Oktober–3. November:

täglich 09.00–18.00 Uhr

Mai–September: täglich 08.00–19.00 Uhr.

Viamala-Führungen Juli–August jeden Donnerstag, 14.00 Uhr.

Zillis – Kirche St. Martin / Talmuseum

Die 900-jährige romanische Bilderdecke der Kirche St. Martin ist weltweit einzigartig. 153 hölzerne Bildtafeln von je ca. 90 cm Seitenlänge bilden die Decke. Die Ausstellung am Postplatz ergänzt die Eindrücke vor Ort mit vielen faszinierenden Details zu diesem einmaligen Werk.

Die «Tgea da Schons», das Schamser Talmuseum, dokumentiert in einem Bauernhaus aus dem 16. Jahrhundert die regionale Geschichte von Wohnkultur, Landwirtschaft und handwerklichem Schaffen.

Öffnungszeiten Kirche/Ausstellung 2019

1. April–13. Oktober: täglich 10.00 – 17.00 Uhr (ausser während Gottesdiensten). Ab 14. Oktober 2019 Kirche geöffnet 10.00–17.00 Uhr, Ausstellung geschlossen.

Öffentliche Führungen Kirche/Ausstellung 2019

Daten siehe www.viamala.ch/Veranstaltungen.

Öffnungszeiten Talmuseum Tgea da Schons 2019

Juli–August täglich 12.00–17.00 Uhr.



Andeer

Andeer ist bekannt für sein gepflegtes Dorfbild und seine Heilquelle mit dem Mineralbad. Das Bad verfügt über ein Innen- und Aussenbecken, eine Saunalandschaft, eine medizinische Therapieabteilung und diverse Wellness-Angebote.

Die CasaStorica, ein ehemaliges Wohnhaus ist Museum und Bühne zugleich. Es eröffnet dem Besucher einen unmittelbaren Einblick ins (frühere) Leben an der Transitroute.

Öffnungszeiten Mineralbad 2019

Täglich 08.00–21.00 Uhr, bis 11.00 Uhr nur für Erwachsene.

Szenischer Dorfrundgang durch Andeer mit Erwin Dirnberger

2019: Mai–Oktober monatlich*,

17. Juli–14. August wöchentlich mittwochs.

Treffpunkt: 16.00 Uhr beim Mineralbad Andeer.

*Daten siehe www.viamala.ch/Veranstaltungen

Öffnungszeiten CasaStorica 2019

Freier Zugang (Kollekte) von 17.00–19.00 Uhr im Anschluss an den oben erwähnten szenischen Dorfrundgang. Für Gruppen individuell auf Anfrage möglich. Telefon +41 (0)81 661 10 61.

Rofflaschlucht

Von den Niagarafällen inspiriert, erstellte Christian Pitschen Melchior in mühsamer Handarbeit (1907–1914) die Felsengalerie, welche vom Gasthaus Rofflaschlucht zum Rofflawasserfall führt. Da kann man gar trockenen Fusses den Rhein unterqueren.

Öffnungszeiten 2019

April Donnerstag–Montag 09.00–18.00 Uhr.

1. Mai–3. November täglich 09.00–19.00 Uhr.



Rofflaschlucht

Festungsmuseum Crestawald

60 Jahre lang streng geheim. Heute ist die militärische Festung des Artilleriewerks Crestawald als Museum öffentlich zugänglich.

Öffnungszeiten 2019

1. Juni–26. Oktober jeweils Samstag von 10.00–17.00 Uhr, zusätzlich vom 6. Juli–18. August täglich von 10.00–17.00 Uhr. Führungen für Gruppen sind auf Voranmeldung jederzeit möglich. Telefon +41 (0)81 650 90 30.

Splügen

Vom Passverkehr geprägt, begeistert das Walserdorf mit seinem vorzüglich erhaltenen Dorfbild. Dafür wurde Splügen 1995 mit dem Wakkerpreis des Schweizer Heimatschutzes ausgezeichnet. Im Heimatmuseum werden Passverkehr und Verkehrsgeschichte dokumentiert. Auch im Winter begeistert Splügen mit einem attraktiven Sportangebot.

Öffnungszeiten Heimatmuseum 2019

Juli–August jeden Dienstag, Donnerstag und Samstag 16.00–18.00 Uhr. Für Gruppen ab 5 Personen individuell auf Anfrage möglich. Telefon +41 (0)81 650 90 30.

Dorfführungen Splügen 2019

Juli–August jeden Freitag, 17.00 Uhr. Treffpunkt: Bodenplatz.

Splügenpass

Die *via Spluga* führt über den wieder instand gestellten historischen Saumweg auf den Splügenpass und quert dort die Landesgrenze zu Italien. Kurz vor der Passhöhe führt ein Verbindungsweg zur über 300 m langen Lawinengalerie, welche 1843 für die wintersichere Begehung des Passes erstellt wurde. Das Bauwerk ist einer der letzten Zeitzeugen, welche die Anstrengungen des damaligen Strassenbaus dokumentieren, um Schnee und Eis zu trotzen. Nach umfassenden Restaurierungsarbeiten in den Jahren 2006–2010 bildet die Galerie ein weiteres interessantes Kulturobjekt entlang der *via Spluga*. Beim Nordportal kann eine Ausstellung zur Geschichte des Passes und der Galerie besichtigt werden.



Splügen

Montespluga

Montespluga ist ein kleiner Ganzjahres-Ferienort mit unverwechselbarem Ambiente. Bis 1841 befanden sich hier das einzige Hospiz und auch das einzige Gotteshaus am Splügenpass.

Cardinello-Schlucht / Isola

Die Cardinello-Schlucht war ehemals der berühmteste Abschnitt der Splügenroute. 1643 wurde ein nicht befahrbarer Saumweg angelegt, welcher ab 1716 ausgebaut und mit Lehen, Stützmauern, Treppen und Galerien versehen wurde. In den letzten Jahren wurde der Weg mit grossem Aufwand historisch authentisch rekonstruiert. Ausgangs der Cardinello-Schlucht führt die *viaSpluga* ins kleine Dörfchen Isola, welches bekannt ist für seine typischen kulinarischen Spezialitäten.

Campodolcino

Lohnenswert ist der Abstecher ins Museo della *viaSpluga* e della Val San Giacomo (MU.VI.S), wo die Geschichte des Tals und der Transitroute dokumentiert ist.

Öffnungszeiten 2019

8.–15. Juni und 11. September–20. Oktober

Dienstag–Freitag und Sonntag, 09.30–12.30 Uhr

Samstag, 09.30–12.30 Uhr und 16.00–18.00 Uhr.

16. Juni–10. September

Montag, 09.30–12.30 Uhr

Dienstag–Sonntag, 09.30–12.30 Uhr und 16.00–18.00 Uhr.



Saumweg am Splügenpass

Vho

An den felsigen Abhängen des Weilers Vho befindet sich die sogenannte «Scribàita» – eine 8 x 12,5 Meter grosse Gneisplatte mit rechtwinkligen, treppenartig verlaufenden Aushöhlungen. Rätselhaft! Über den Ursprung der «Scribàita» ist bis heute nichts Genaues bekannt. Achtung: Nicht ausgeschildert.

Gallivaggio

Die Wallfahrtskirche mit dem höchsten Kirchturm des Tals ist von weitem sichtbar. 1492 soll an jener Stelle die Muttergottes zwei Mädchen erschienen sein. Der barocke Hochaltar besteht aus farbigem Marmor.

Chiavenna

«Clavenna» – der Schlüssel zu den Alpenpässen – war bereits zu Römerzeiten wichtiger Aufenthalts- und Transitort in Richtung Maloja-, Septimer- und Splügenpass. Das historische Zentrum mit den typischen engen Gassen hat sein originales Aussehen bewahrt und verzaubert mit seinem südländischen Charme.

Informationen zu unserem vielfältigen
Veranstaltungsprogramm finden Sie unter:
www.viamala.ch/Veranstaltungen



viaSpluga-Etappenvorschläge für Wanderer

Die 65 km lange Kultur- und Weitwanderung von Thusis nach Chiavenna ist in vier eindrücklichen und abwechslungsreichen Tagesetappen gut zu bewältigen. Wir schlagen folgende Etappeneinteilung vor:

1. Wanderetappe: Thusis/Sils i.D.–Zillis/Andeer/Rofflaschlucht

Nach dem Frühstück Wanderung von Thusis durch das «Verlorene Loch» oder über Sils i.D. und «Traversina» zur Viamala-Schlucht. Fortsetzung der Wanderung über Reischen nach Zillis. Übernachtung in Zillis oder Fortsetzung der Wanderung über Donat und Clugin nach Andeer oder bis zur Rofflaschlucht. Übernachtung in Andeer oder in der Rofflaschlucht.

2. Wanderetappe: Zillis/Andeer/Rofflaschlucht–Sufers/Splügen

Nach dem Frühstück Wanderung zur Rofflaschlucht und Aufstieg über Sufers nach Splügen. Übernachtung in Sufers oder Splügen.

3. Wanderetappe: Splügen–Isola/Madesimo

Nach dem Frühstück Wanderung auf dem historischen Saumweg zum Splügenpass. Grenzübertritt Schweiz/Italien. Abstieg nach Montespluga und durch die Cardinello-Schlucht nach Isola. Übernachtung in Isola oder Bustransfer nach Madesimo.

4. Wanderetappe: Isola/Madesimo–Chiavenna

Nach dem Frühstück Talwanderung über Campodolcino, Vho und Gallivaggio nach Chiavenna. Übernachtung in Chiavenna.

Angaben zu den Teilstrecken

Thusis–Verlorenes Loch–Zillis	9.5 km	+900/–620 hm	ca. 4 h
Thusis/Sils i.D.–Traversina–Zillis	12 km	+1040/–780 hm	ca. 5 h
Zillis–Andeer	6 km	+200/–100 hm	ca. 1 h 30 min
Andeer–Rofflaschlucht	3.5 km	+275/–155 hm	ca. 1 h 15 min
Rofflaschlucht–Sufers	6 km	+605/–180 hm	ca. 2 h 45 min
Sufers–Splügen	5 km	+200/–145 hm	ca. 1 h
Splügen–Montespluga	9 km	+660/–250 hm	ca. 3 h
Montespluga–Isola	8 km	+40/–870 hm	ca. 3 h
Isola–Campodolcino	4.5 km	+75/–135 hm	ca. 1 h 30 min
Campodolcino–Chiavenna	13.5 km	+85/–780 hm	ca. 4 h 30 min

Pauschalarrangements für Wanderer

viaSpluga – Klassik (5 Nächte)**Buchbar vom 8. Juni bis 20. Oktober 2019**

Die Tour kann an jedem gewünschten Wochentag gestartet werden. Eine Buchung ist bis 3 Arbeitstage (Mo–Sa) vor Anreise möglich, sofern Zimmer verfügbar.

- 1. Tag** Individuelle Anreise nach Thusis oder Sils i.D.
- 2. Tag** Wanderung Thusis oder Sils i.D.–Zillis oder Andeer
- 3. Tag** Wanderung Zillis oder Andeer–Sufers oder Splügen
- 4. Tag** Wanderung Sufers oder Splügen–Isola oder Madesimo
- 5. Tag** Wanderung Isola oder Madesimo–Chiavenna
- 6. Tag** Individuelle Rückreise via Splügenpass oder Engadin/St. Moritz nach Thusis

Im Arrangement inbegriffen

- 5 Übernachtungen im Doppelzimmer mit Frühstück
- 4 Lunchpakete der Hotels
- Eintritte: Viamala-, Rofflaschlucht, Kirche St. Martin Zillis (inkl. Ausstellung), *viaSpluga*-Museum in Campodolcino
- Eintritt ins Mineralbad Andeer (Dauer 2 h)
- Postkarte/Souvenir
- Dokumentation mit Wanderkarte
- Gepäcktransport von Hotel zu Hotel

Preise pro Person

Kategorie A	CHF 659.00 / EUR 583.00
-------------	--------------------------------

Kategorie B	CHF 543.00 / EUR 481.00
-------------	--------------------------------

Halbpension Zuschlag (5 Nächte)	CHF 150.00 / EUR 133.00
---------------------------------	-------------------------

Einzelzimmer Zuschlag (5 Nächte)	CHF 75.00 / EUR 66.00
----------------------------------	-----------------------

Kinder bis 12 Jahre im Elternzimmer erhalten 30% Ermässigung auf den Pauschalpreis.

Die Preisangaben in Euro sind Richtpreise. Relevant für die Buchung ist der Preis in CHF.

viaSpluga – Individuell**Buchbar vom 8. Juni bis 20. Oktober 2019**

Möchten Sie das oben aufgeführte Pauschalarrangement verlängern oder verkürzen, einen Ruhetag einplanen, nur einen Teil der *viaSpluga* wandern, frühmorgens anreisen und direkt loswandern oder abends noch die Heimreise antreten, so teilen Sie uns dies bitte bei der Buchung mit.

Wir beraten Sie gerne und stellen Ihnen ein individuelles Arrangement zusammen!

viaSpluga – Kulinarik (5 Nächte)

Buchbar vom 8. Juni bis 20. Oktober 2019

Das Kulinarik-Arrangement ist speziell für Geniesser gedacht. Die Tour kann an jedem gewünschten Wochentag gestartet werden. Eine Buchung ist bis 3 Arbeitstage (Mo–Sa) vor Anreise möglich, sofern Zimmer verfügbar.

- 1. Tag** Individuelle Anreise nach Sils i.D.
- 2. Tag** Wanderung Sils i.D.–Zillis
- 3. Tag** Wanderung Zillis–Splügen
- 4. Tag** Wanderung Splügen–Isola
- 5. Tag** Wanderung Isola–Chiavenna
- 6. Tag** Individuelle Rückreise via Splügenpass oder Engadin/St. Moritz nach Thusis

Im Arrangement inbegriffen

- 5 Übernachtungen im Doppelzimmer mit Frühstück in ausgewählten «Kulinarik-Unterkünften» (Hotelkategorie B)
- 3 x Halbpension (jeweils 3-Gänge-Menü)
- 1 Weindegustation im Weinkeller des Hotel Campell in Sils i.D.
- 1 Abendessen «Bündnermenü» im Gasthaus Alte Post in Zillis
- 1 Abendessen «Crotto» in Chiavenna
- 4 Lunchpakete
- Gepäcktransport von Hotel zu Hotel
- Eintritte: Viamala- und Rofflaschlucht, Kirche St. Martin in Zillis inkl. Ausstellung, Mineralbad Andeer, viaSpluga-Museum
- Postkarte/Souvenir
- Dokumentation mit Wanderkarte

Preis pro Person CHF 728.00 / EUR 644.00

Einzelzimmer Zuschlag (5 Nächte) CHF 75.00 / EUR 66.00

Die Preisangaben in Euro sind Richtpreise. Relevant für die Buchung ist der Preis in CHF.



Capuns (Bündner Spezialität)

viaSpluga-Etappenvorschläge für Trailrunner

Gut trainierte Freunde des Laufsports (Trailrunner) bewältigen die 65 km lange Kultur- und Weitwanderung von Thusis nach Chiavenna in zwei Etappen.

1. Trailrunning-Etappe: Thusis / Sils i.D. – Splügen

Route Thusis–Verlorenes Loch–Zillis–Andeer–Splügen,
30 km | +1630/–890 hm

Route Thusis/Sils i.D.–Traversina–Zillis–Andeer–Splügen,
32.5 km | +1770/–1050 hm

Nach dem Frühstück Trailrun von Thusis durch das «Verlorenes Loch» (asphaltiert) oder über Sils i.D. und «Traversina» zur Viamala-Schlucht und über Reischen nach Zillis. Weiter über Donat und Clugin nach Andeer und vorbei an der Rofflaschlucht nach Splügen. Übernachtung in Splügen.

2. Trailrunning-Etappe: Splügen – Chiavenna

35 km | +860/–1815 hm

Nach dem Frühstück Trailrun auf dem historischen Saumweg zum Splügenpass. Grenzübertritt Schweiz / Italien. Abstieg nach Montespluga und durch die Cardinello-Schlucht nach Isola und weiter bis Chiavenna. Übernachtung in Chiavenna.

Pauschalarrangement für Trailrunner

Tingle-Trail® viaSpluga * (3 Nächte)

Buchbar vom 8. Juni bis 20. Oktober 2019

Die Tour kann an jedem gewünschten Wochentag gestartet werden. Eine Buchung ist bis 3 Arbeitstage (Mo–Sa) vor Anreise möglich, sofern Zimmer verfügbar.

1. Tag Individuelle Anreise nach Thusis oder Sils i.D.
2. Tag Trailrun Thusis oder Sils i.D.–Splügen
3. Tag Trailrun Splügen–Chiavenna
4. Tag Individuelle Rückreise via Splügenpass oder Engadin/St. Moritz nach Thusis

Im Arrangement inbegriffen

- 3 Übernachtungen im Doppelzimmer mit Frühstück (Hotelkategorie B)
- Dokumentation mit Wanderkarte
- Postkarte/Souvenir
- Gepäcktransport Thusis–Splügen und Splügen–Chiavenna

Preis pro Person CHF 305.00 / EUR 270.00

Halbpension Zuschlag (3 Nächte) CHF 90.00 / EUR 80.00

Einzelzimmer Zuschlag (3 Nächte) CHF 45.00 / EUR 40.00

Die Preisangaben in Euro sind Richtpreise. Relevant für die Buchung ist der Preis in CHF.

* Tingle-Trails sind «kribbelnde» individuell buchbare Mehrtages-Touren für Trailrunner.

Hotels	Kategorie A	Superior-Zimmer Dusche WC
Thusis	Weiss Kreuz	+41 (0)81 650 08 50
Andeer	Fravi	+41 (0)81 660 01 01
Splügen	Alte Herberge Weiss Kreuz	+41 (0)81 630 91 30
	Bodenhaus	+41 (0)81 650 90 90
Montespluga	Posta	+39 0343 542 34
	Vittoria	+39 0343 542 50
Madesimo	Emet	+39 0343 533 95
Isola	Cardinello	+39 0343 530 58
Campodolcino	Oriental	+39 0343 500 14
Chiavenna	Conradi	+39 0343 323 00
	San Lorenzo	+39 0343 349 02
Pianazzola	B&B Vecchia Scuola	+39 349 343 51 30

Hotels	Kategorie B	Standard-Zimmer Dusche WC
Thusis	Weiss Kreuz	+41 (0)81 650 08 50
Sils i.D.	Campell	+41 (0)81 651 30 20
	Post	+41 (0)81 651 12 49
Zillis	Alte Post	+41 (0)81 661 12 35
Andeer	Rofflaschlucht	+41 (0)81 661 11 97
	Weisses Kreuz	+41 (0)81 661 15 22
Sufers	Seeblick	+41 (0)81 664 11 86
Splügen	Alte Herberge Weiss Kreuz	+41 (0)81 630 91 30
	Bodenhaus	+41 (0)81 650 90 90
	Piz Tambo	+41 (0)81 650 95 95
	Suretta	+41 (0)81 650 95 50
Madesimo	Soldanella	+39 0343 570 11
Isola	Cardinello	+39 0343 530 58
	Mangusta	+39 0343 530 95
Chiavenna	Crimea	+39 0343 343 43
	Conradi	+39 0343 323 00
	San Lorenzo	+39 0343 349 02
Pianazzola	B&B Vecchia Scuola	+39 349 343 51 30

Hotelkategorien Pauschalarrangements

Die Kategorie A beinhaltet wo vorhanden Superior-Zimmer mit Dusche/WC oder Bad/WC. Die Kategorie B beinhaltet Standard-Zimmer mit Dusche/WC oder Bad/WC. Ist am gewünschten Etappenort kein Zimmer in der gewählten Kategorie verfügbar, wird in Absprache mit Ihnen die höhere bzw. tiefere Kategorie gebucht.

Weitere Unterkünfte

Informationen zu Gruppenunterkünften, Bed & Breakfast und Campingplätzen finden Sie im Internet unter www.viamala.ch.

Wanderweg Die *via Spluga* ist ein weiss-rot-weiss markierter Bergwanderweg. Auf einzelnen Teilabschnitten sind Trittsicherheit und Schwindelfreiheit erforderlich. Eine entsprechende, witterungskonforme Ausrüstung und gutes festes Schuhwerk mit griffiger Sohle werden dringend empfohlen. Die Versicherung ist Sache der einzelnen Teilnehmer. Die Wanderungen sind nicht begleitet.

Wanderzeiten Bitte beachten Sie, dass es sich bei den angegebenen Wanderzeiten um Richtzeiten ohne irgendwelche Verpflegungspausen oder Besichtigungen handelt. Je nach Marschtempo können die Zeiten überschritten werden. Wir empfehlen Ihnen in jedem Fall, für die einzelnen Etappen genügend Zeit einzurechnen, denn es gibt am Wegrand vieles zu besichtigen und zu bestaunen.

Parkplätze Thusis Die Benützung der öffentlichen Parkplätze in Thusis ist kostenpflichtig. Bei Buchung des Arrangements erhalten Sie einen reduzierten Tarif.

Grenzübertritt Schweiz – Italien Für den Grenzübertritt ist eine gültige Identitätskarte oder ein Reisepass notwendig.

Gepäckdepot Chiavenna Beim Busbahnhof in Chiavenna können Sie das Gepäck bei Bedarf deponieren. Gepäckdepot für Gruppen nur auf Anfrage möglich. Kosten bis 2 Std. EUR 1.00 pro Gepäckstück, 2 – 4 Std. EUR 2.00, ganzer Tag EUR 4.00.

Rückreise von Chiavenna nach Thusis Die Rückreise von Chiavenna an den Ausgangspunkt ist nicht im Arrangementpreis inbegriffen. Die Rückreise kann entweder mit dem Postauto über den Splügenpass nach Splügen und weiter nach Thusis oder mit dem Postauto und der Rhätischen Bahn via St. Moritz/Engadin zurück nach Thusis erfolgen.

Hunde Das Mitführen von Hunden muss bei der Reservation gemeldet werden. Die Kosten für Hunde belaufen sich auf CHF 10.00/Nacht. Bitte beachten Sie, dass nicht alle Hotels Hunde akzeptieren. In den öffentlichen Verkehrsmitteln in Italien besteht für Hunde Maulkorb-Tragepflicht. Einzelne kurze Wegpassagen führen über Gitterroste. Wir empfehlen Ihnen Hundeschuhe mitzuführen.

Preisberechnung Die Preisangaben in Euro sind Richtpreise. Die Preise in CHF sind gültig ab Sommer 2019; dieser Prospekt ersetzt sämtliche früheren Ausgaben.

Vorbehalte Programm- und Preisänderungen sowie Buchungsgebühren bleiben vorbehalten!

Wanderbuch und Wanderkarten zur *viaSpluga*

<i>viaSpluga</i> Durch Kulturen wandern	CHF 21.00
Terra Grischuna Verlag ISBN 3-7298-1131-2	
VIA SETT – VIA SPLUGA, Luca Merisio	CHF 28.00
Lyasis Edizioni, ISBN 978-88-97-292-24-1	
<i>viaSpluga</i> topographische Wanderkarte 1:50 000	CHF 15.00
<i>viaSpluga</i> DVD Stationen eines kulturhistorischen	CHF 34.00
Weitwanderweges von Thuisis nach Chiavenna von	
Gerry Pischel (deutsch und italienisch, 60min)	
Wanderkarte Safiental Blatt 257T 1:50 000	CHF 22.50
Wanderkarte San Bernardino Blatt 267T 1:50 000	CHF 22.50
Wanderkarte Kümmerly und Frey 1:60 000	CHF 26.80

Beschilderung

Die *viaSpluga* ist durchgehend von Thuisis bis Chiavenna als regionale Wanderroute Nr. 50 sowie mit braunen Wegweisern *viaSpluga* beschildert.



Signalisation *viaSpluga*



Fahrplan Splügen – Splügenpass – Isola – Chiavenna

Der Postautokurs über den Splügenpass verkehrt vom 8. Juni bis zum 20. Oktober 2019. Die übrige Zeit ist der Betrieb eingestellt.

Splügen, Dorf	ab	08.20	10.20	17.15
Splügen, Abzw. Suretta Seen	ab	08.28	10.28	17.23
Splügenpass, Berghaus	ab	08.40	10.40	17.35
Splügenpass, ital. Zoll	ab	08.44	10.44	17.39
Monte Spluga	an	08.50	10.50	17.45
Monte Spluga	ab	09.00	11.00	17.55
Madesimo	ab	09.20	11.20	18.15
Isola (Italia), Paese	ab	09.31	11.31	18.26
Chiavenna, Stazione	an	10.20	12.20	19.15
Chiavenna, Stazione	ab	07.50	14.40	16.40
Isola (Italia), Paese	ab	08.39	15.29	17.29
Madesimo	ab	08.50	15.40	17.40
Monte Spluga	an	09.10	16.00	18.00
Monte Spluga	ab	09.20	16.10	18.10
Splügenpass, ital. Zoll	ab	09.26	16.16	18.16
Splügenpass, Berghaus	ab	09.30	16.20	18.20
Splügen, Abzw. Suretta Seen	ab	09.34	16.24	18.24
Splügen, Dorf	an	09.45	16.35	18.35



Saumweg am Splügenpass

Willkommen bei Kulturwege Schweiz!

Die *viaSpluga* ist eine der Routen von ViaStoria – Kulturwege Schweiz. Diese Routen basieren auf wissenschaftlichen Grundlagen wie dem Inventar historischer Verkehrswege der Schweiz (IVS). Die sachgerechte Instandstellung und touristische Nutzung von historischen Wegen leisten einen wichtigen Beitrag zur nachhaltigen Entwicklung der Kulturlandschaft.

www.kulturwege-schweiz.ch

Weitere Weitwanderwege in Graubünden

Weitwandern ist eine der schönsten Arten, Graubünden – die grösste Urlaubsregion der Schweiz – kennenzulernen. Bei einem Trekking durch die Alpen nehmen Sie Abstand vom Alltag. Sie durchqueren die vielfältigen Kultur- und Naturräume von Graubünden und lernen diesen Teil der Schweiz von einer neuen Seite kennen.

So können Sie neben der *viaSpluga* zahlreiche weitere spannende Weitwanderwege entdecken! Detaillierte Routenbeschreibungen und buchbare Angebote finden Sie unter:

www.graubuenden.ch/weitwandern



Reservieren Sie direkt!**Gästeinformation Viamala**

7435 Splügen

T +41 (0)81 650 90 30

F +41 (0)81 650 90 31

info@viamala.ch

www.viamala.ch

Weitere Infostelle**Consorzio Promozione Turistica Valchiavenna**

Piazza Caduti per la Libertà – Stazione Ferroviaria

23022 Chiavenna (SO)

T +39 0343 37485

F +39 0343 37361

consorzioturistico@valchiavenna.com

www.valchiavenna.com

www.viaspluga.com | www.viamala.ch

Impressum:

Bilder und Texte:

Viamala Tourismus/ViaStoria,
Graubünden Ferien, Mineralbad Andeer,
demateo.com

Angaben ohne Gewähr

Gestaltung:

Hü7 Design AG, Thusis


Auflage:

12'000 Expl.



Kultur- und Weitwanderweg

viaSpluga



Wegabschnitt vor Isola